

A detailed topographic map of the Praz-sur-Arly region. The map shows the town of Praz-sur-Arly at an elevation of 1036m. Surrounding areas include Epines Blanches (1310m), les Granges (1240m), and the Arly river valley. A red line traces a route through the area, passing through several villages and marked with various symbols like 'P' for parking and 'X' for specific points of interest. The map also shows contour lines and other geographical features like the Bois des Tuilles and Boie des Têles.


DOMBLOUX							
	don de l'intérêt	Difficulté	Longueur	Dénivelé +	Dénivelé -	Lieu de départ	Lieu d'arrivée
	1 Boucle de la Goulle		8,6 km	500 m	500 m	Parking du Cachet	Parking du Cachet
	2 Boucle des Solles		10,5 km	577 m	577 m	Parking du Cachet	Parking du Cachet
	3 Le Grêt		6,1 km	280 m	280 m	OT de Combloux	OT de Combloux
	Combloux-Magève		5,5 km	234 m	89 m	OT de Combloux	Bus TC du cachet
	Boucle des alpages		9,6 km	384 m	384 m	OT de Combloux	OT de Combloux
	Boucle du Petit Bos		18,2 km	773 m	773 m	OT de Combloux	OT de Combloux

PASSY						
Nom de l'itinéraire	Difficulté	Longueur	Dénivelé +	Dénivelé -	Lieu de départ	Lieu d'arrivée
1 Plateau d'Assy		18,2 km	630 m	630 m	OT de Passy	OT de Passy
2 Plaine Joux		26 km	1020 m	1020 m	OT de Passy	OT de Passy

SAINT-GERVAIS						
Point de l'itinéraire	Difficulté	Longueur	Dénivelé +	Dénivelé -	Lieu de départ	Lieu d'arrivée
1 Le Belcours du Mont-Blanc		5,6 km	149 m	161 m	La Belfex	Plateau de la Croix
2 L'Éclopée Saint-Nicolas		17 km	643 m	1578 m	Mont d'Arbois	Saint-Gervais
3 La découverte du TMB		13,1 km	480 m	1098 m	Col de Yvoz	Saint-Gervais
4 Mont Jassat		7,7 km	0 m	590 m	La Belfex	Saint-Gervais
5 Directe St-Ger		8,5 km	68 m	306 m	La Belfex	Saint-Gervais
6 La Bouloide		13,5 km	217 m	1060 m	Col de Yvoz	Saint-Gervais
7 L'Archeville Blaise Park		1,5 km	8 m	2 m	Mont d'Arbois	Mont d'Arbois
8 Wilczak		5,4 km	48 m	259 m	Mont d'Arbois	La Belfex
VA Initiation en Velo à Assistance Électrique						
1 Le Fayardise		1,6 km	156 m	199 m	282 m	Saint-Gervais Saint-Gervais
2 Le Grand Tour		23,2 km	842 m	779 m	Saint-Gervais	Saint-Gervais
3 Le Panoramique		8,5 km	433 m	433 m	La Belfex	La Belfex
4 Des dents l'ouest		9,1 km	740 m	75 m	Saint-Gervais	Col de Yvoz

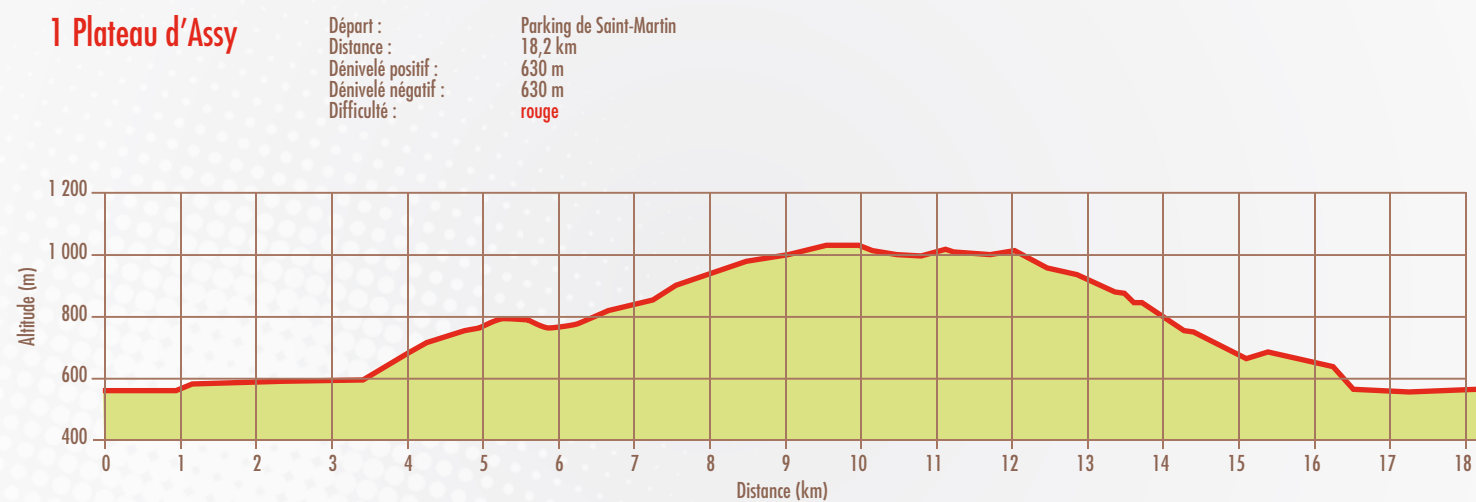
LES CONTAMINES-MONTOJIE

Nom de l'itinéraire Difficile	Longueur	Dénivélé +	Dénivélé -	Lieu de départ	Lieu d'arrivée
1 Motte-Dame de la Gorge <i>(voir carte)</i>	9,5 km	50 m	50 m	Parking des Lysters	Parking du Signal
2 Circuit des Hommesaux	5,5 km	200 m	200 m	Parking des Lysters	Parking des Lysters
4 La boucle des Bezonets	10 km	150 m	830 m	TC de la Gorge	TC de la Gorge
5 Le circuit des Alpages	12 km	150 m	875 m	TC de la Gorge	TC de la Gorge
6 La boucle des Tourbières	8 km	50 m	825 m	TC de la Gorge	TC de la Gorge
7 Les Clarties	3,2 km	0 m	430 m	TC du Signal	TC du Signal



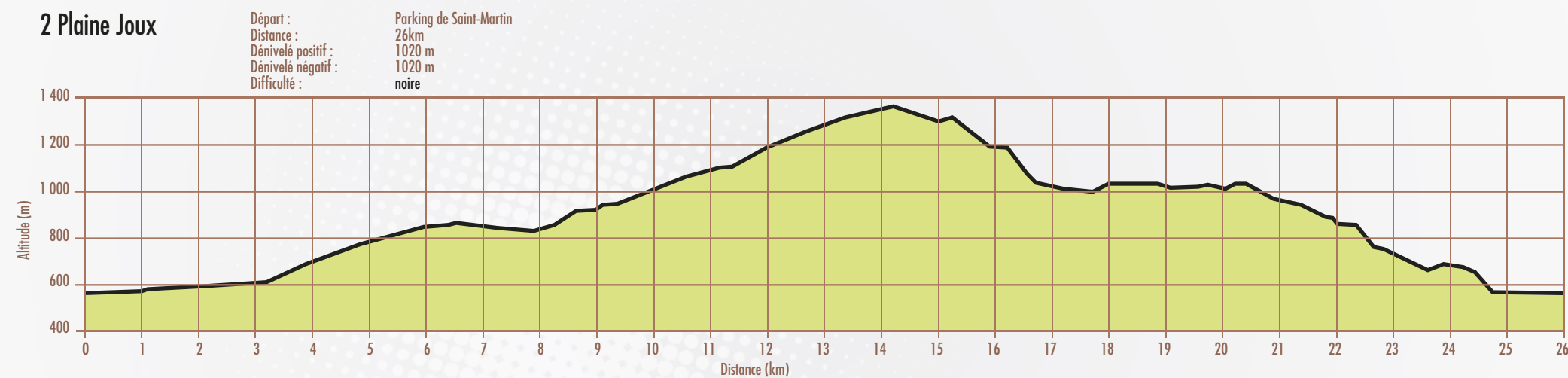
PASSY

1 Plateau d'Assy



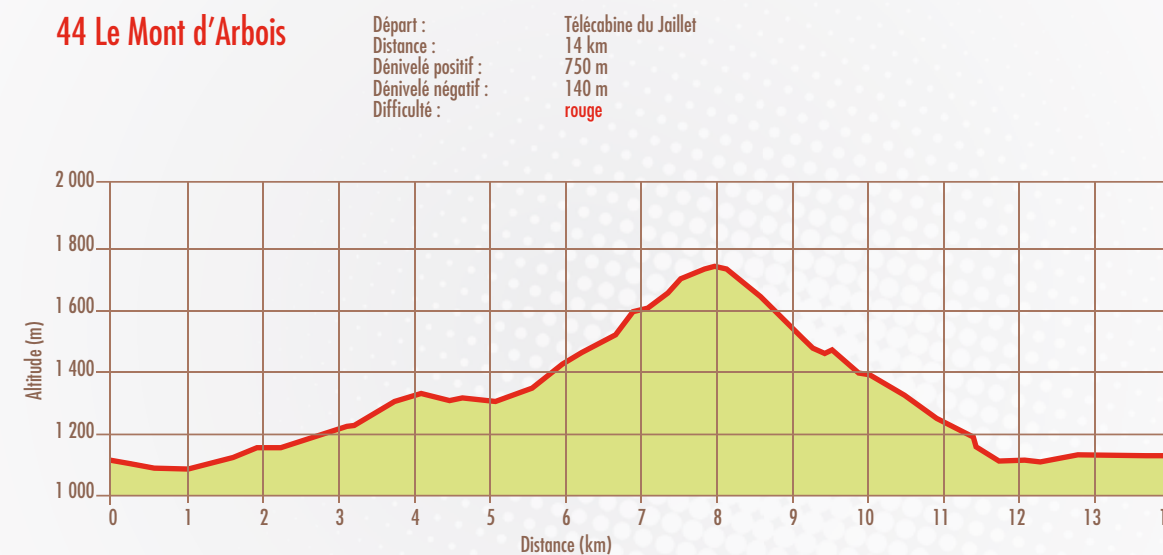
PASSY

2 Plaine Joux



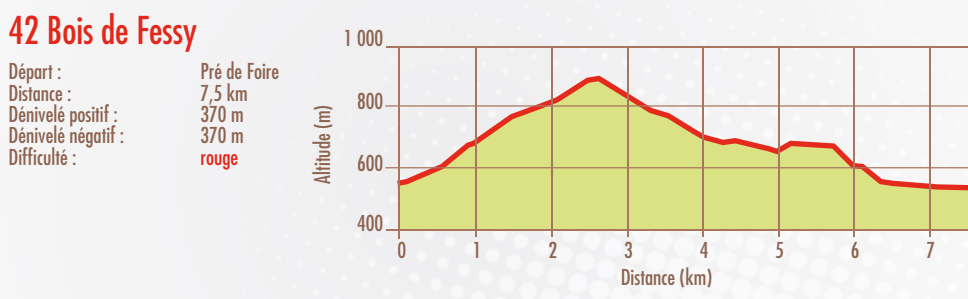
MEGÈVE et DEMI-QUARTIER

44 Le Mont d'Arbois



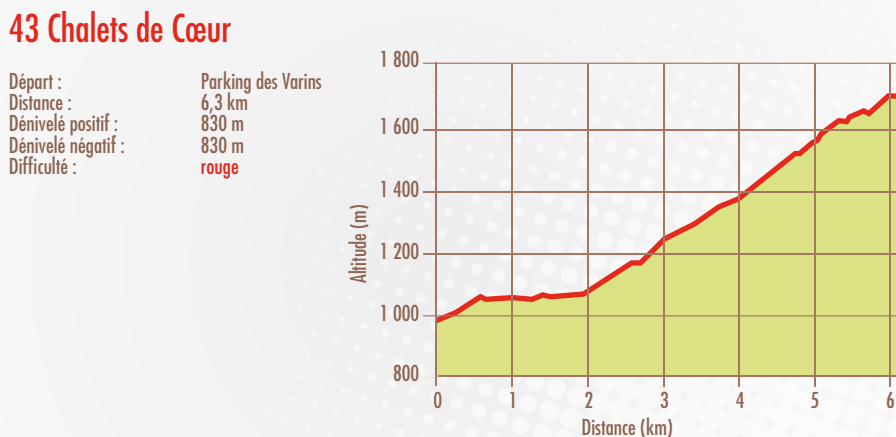
SALLANCHES et DOMANCY

42 Bois de Fessy



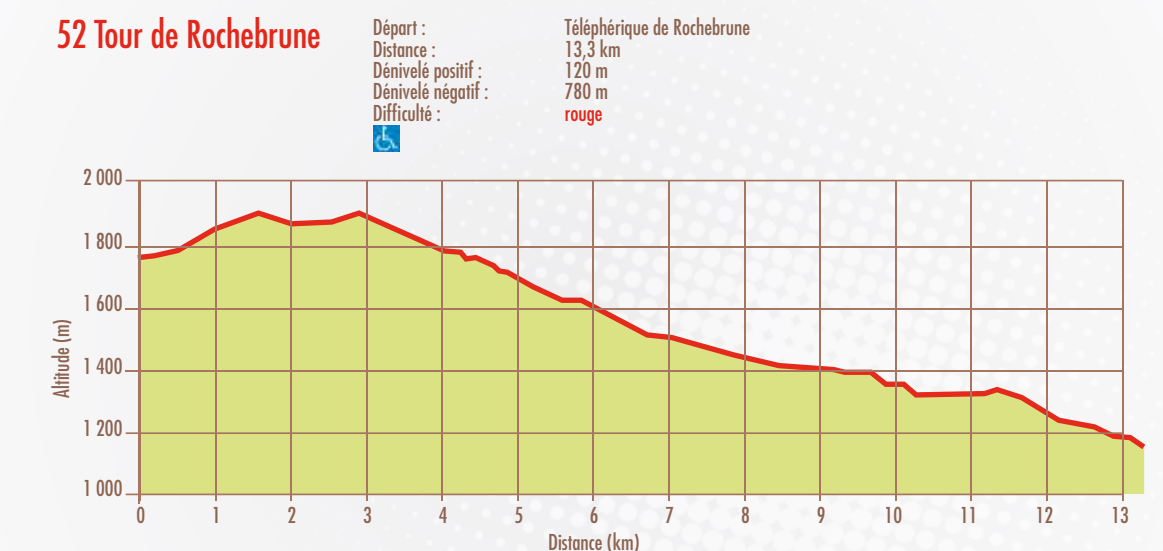
SALLANCHES et DOMANCY

43 Chalets de Cœur



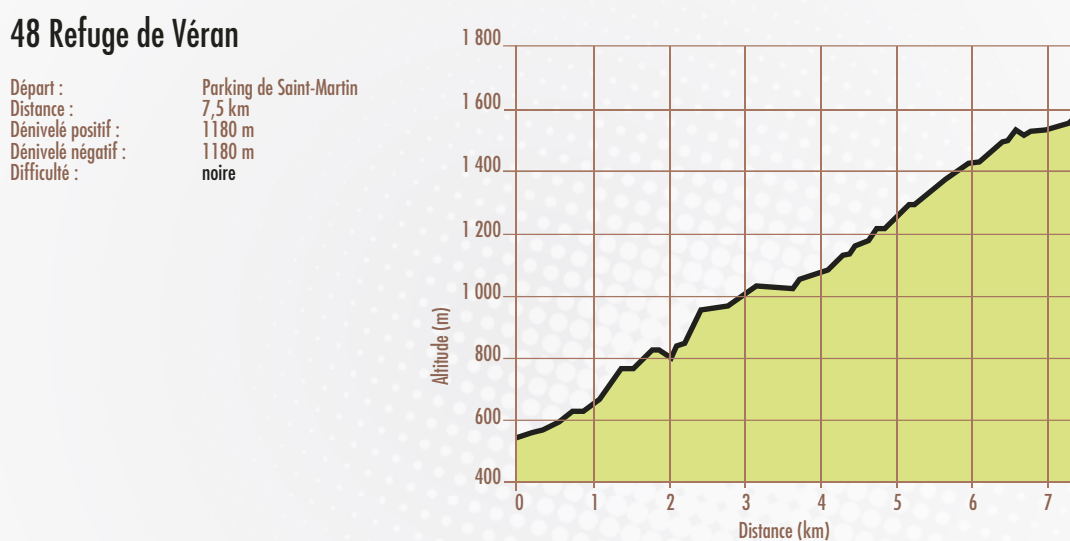
MEGÈVE et DEMI-QUARTIER

52 Tour de Rochebrune



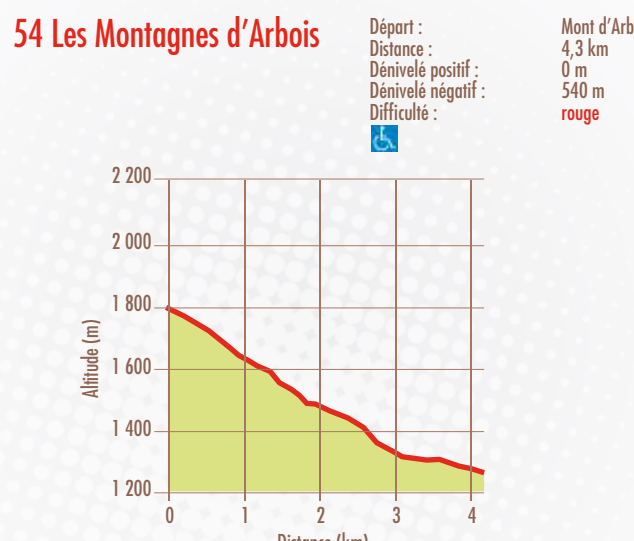
SALLANCHES et DOMANCY

48 Refuge de Vèran



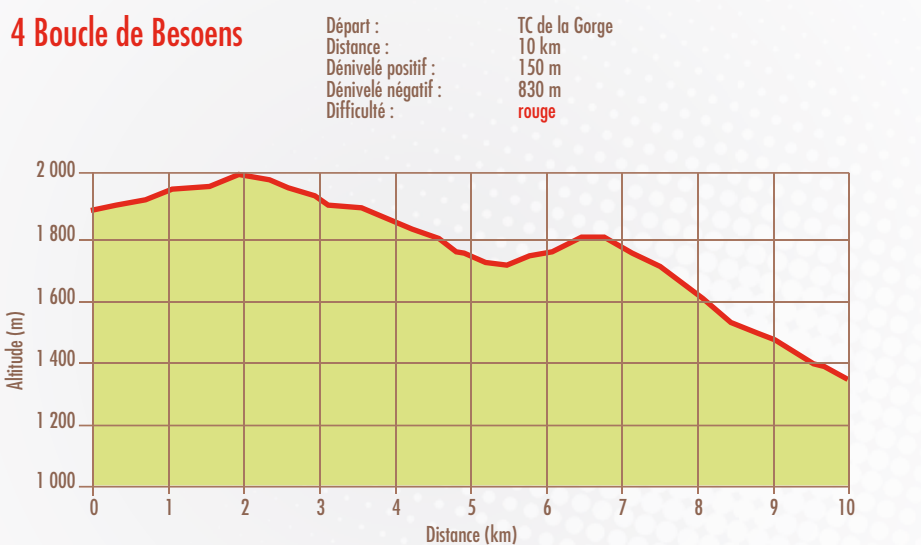
MEGÈVE et DEMI-QUARTIER

54 Les Montagnes d'Arbois



LES CONTAMINES-MONTJOIE

4 Boucle de Besoins



SAINT-GERVAIS

W Wizz



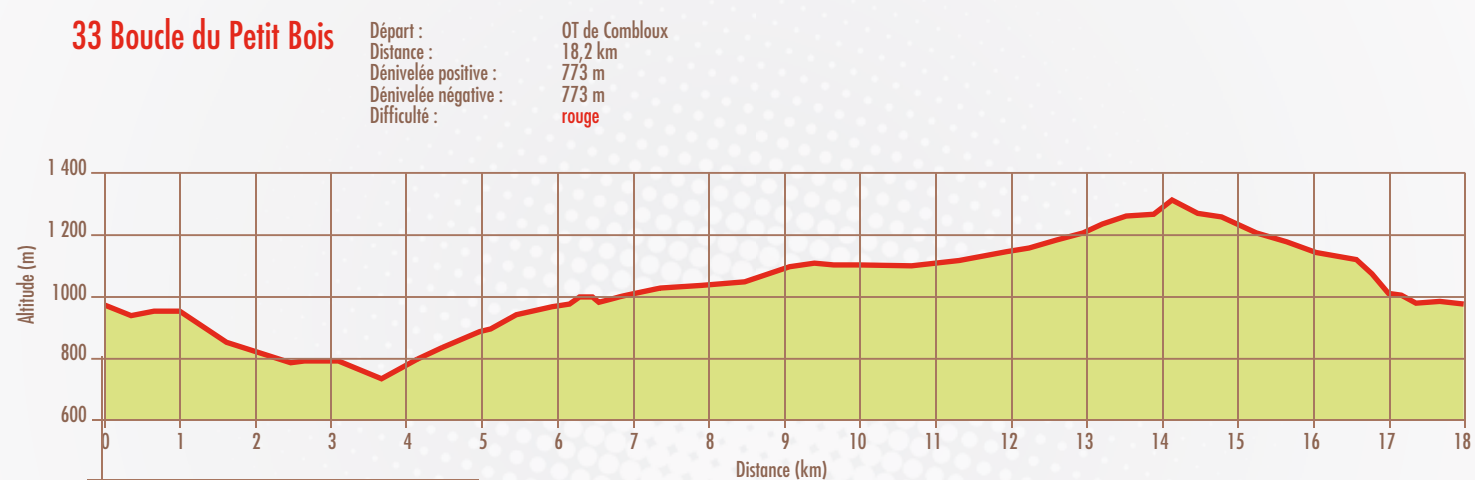
SAINT-GERVAIS

2 GRAND TOUR VAE



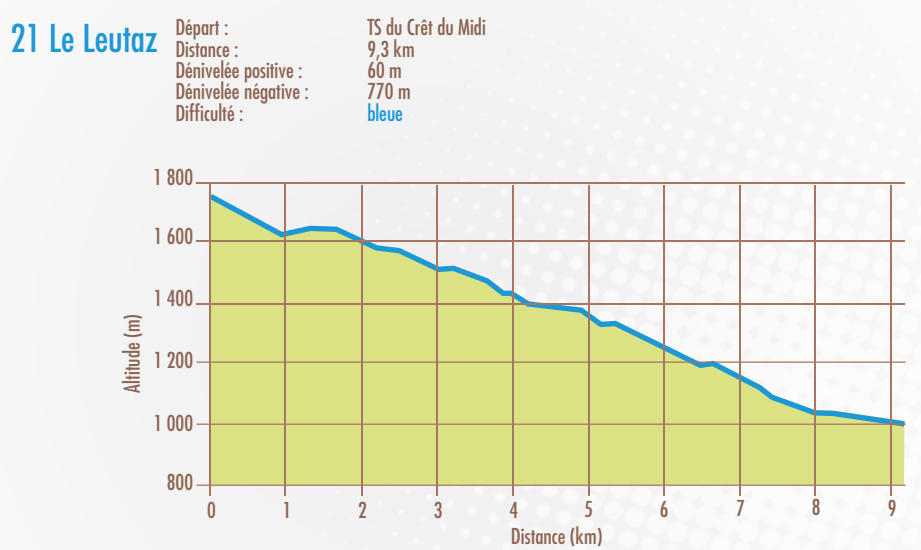
COMBLOUX

33 Boucle du Petit Bois



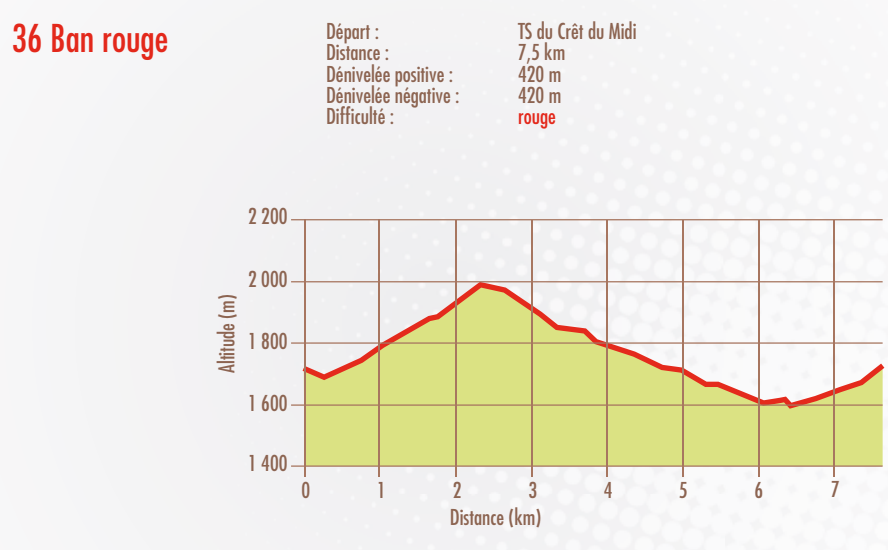
PRAZ-SUR-ARLY

21 Le Leutaz



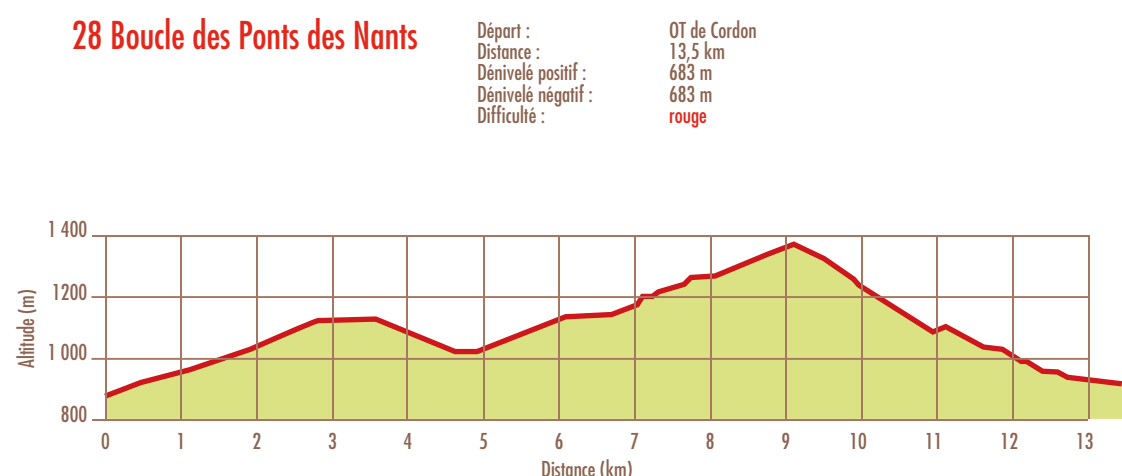
PRAZ-SUR-ARLY

36 Ban rouge



CORDON

28 Boucle des Ponts des Nants



VOS
CONTACTS
AU PAYS du
MONT-BLANC

OFFICE DE TOURISME DES CONTAMINES-MONTJOIE

18, route de Notre-Dame de la Gorge - 74170 Les Contamines-Montjoie
Tél. +33 (0)4 50 47 01 58 - Fax +33 (0)4 50 47 09 54
info@lescontamines.com
www.lescontamines.com



OFFICE DE TOURISME DE PASSY

35, place du Dr. Joly - 74190 Passy
Tél. +33 (0)4 50 58 80 52
Fax. +33 (0)4 50 93 83 74
info@passy-mont-blanc.com
www.passy-mont-blanc.com



OFFICE DE TOURISME DE SALLANCHES

32, quai Hôtel de Ville - 74700 Sallanches
Tél. +33 (0)4 50 58 04 25
Fax. +33 (0)4 50 58 38 47
tourisme@sallanches.com
www.sallanches.com



OFFICE DE TOURISME DE CORDON

Place du Mont-Blanc - 74700 Cordon
Tél. +33 (0)4 50 58 01 57
info@cordon.fr
www.cordon.fr



OFFICE DE TOURISME DE COMBLOUX

BP. 38 - 74920 Combloux
Tél. +33 (0)4 50 58 60 49
Fax +33 (0)4 50 93 33 55
info@combloux.com
www.combloux.com



OFFICE DE TOURISME DE SAINT-GERVAIS



Maison de Saint-Gervais
43 rue du Mont-Blanc
74170 Saint-Gervais les bains
Tél. +33 (0)4 50 47 76 08
Fax +33 (0)4 50 47 75 69
tourisme@saintgervais.com
www.saintgervais.com

MAIRIE DE DEMI-QUARTIER

28, place de l'Église - 74120 Megève
Tél. +33 (0)4 50 21 23 12
Fax +33 (0)4 50 58 74 93
megeve@megeve.com
www.demi-quartier.fr



OFFICE DE TOURISME DE MEGÈVE

70, rue Monseigneur Consol - 74120 Megève
Tél. +33 (0)4 50 21 27 28
Fax +33 (0)4 50 93 03 09
megeve@megeve.com
www.megeve.com



OFFICE DE TOURISME DE PRAZ-SUR-ARLY

54, route du Val d'Arly - 74120 Praz-sur-Arly
Tél. +33 (0)4 50 21 90 57
info@prazsurarly.com
www.prazsurarly.com



MAIRIE DE DOMANCY

419, route de Letraz - 74700 Domancy
Tél. +33 (0)4 50 58 14 02
Fax +33 (0)4 50 91 21 11
www.domancy.fr



SÉCURITÉ SECURITY

Secours
Appelez le **18** ou le **112**
For emergency assistance please call **18** or **112**
Maîtrisez votre vitesse et restez vigilant en permanence
Remember to control your speed and stay alert at all times
Les piétons sont prioritaires sur tous les itinéraires
Pedestrians have priority on all routes